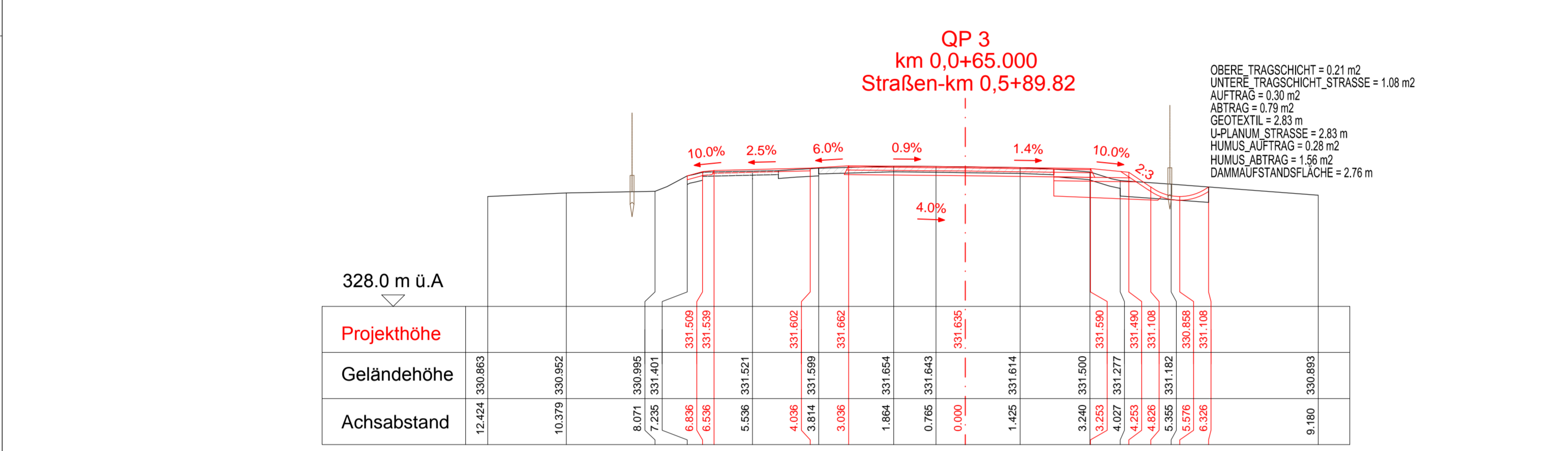
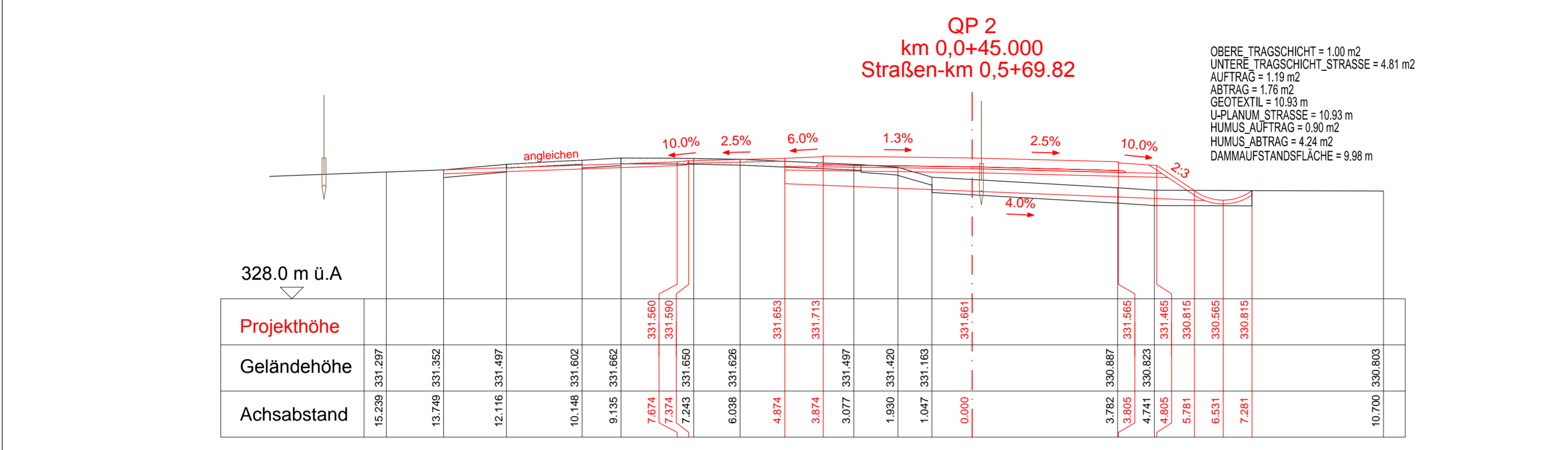
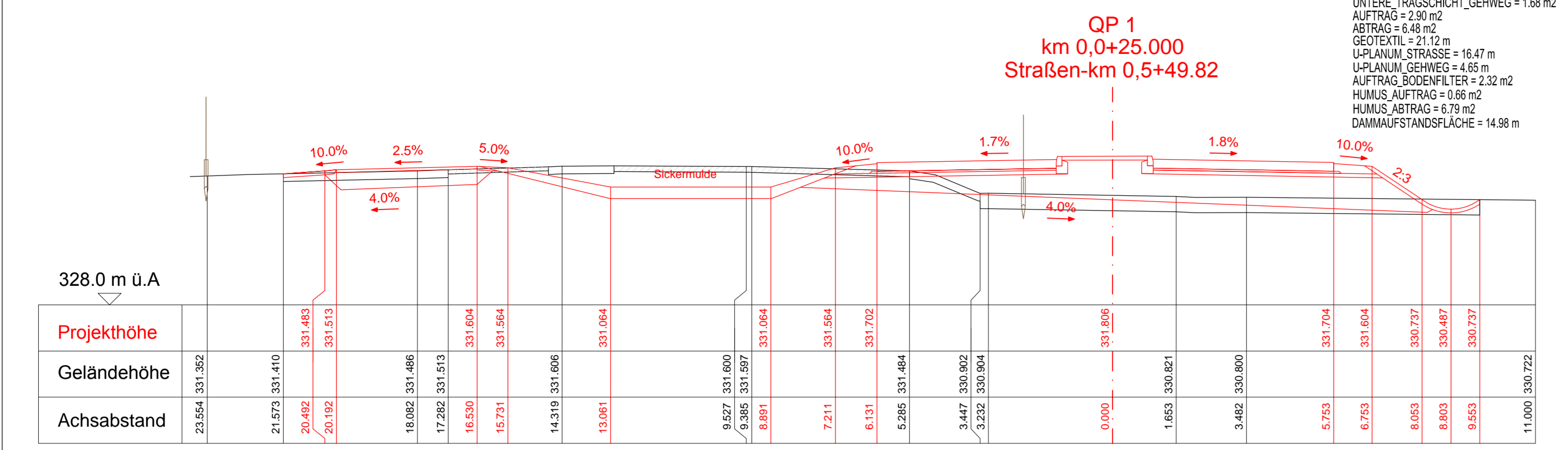
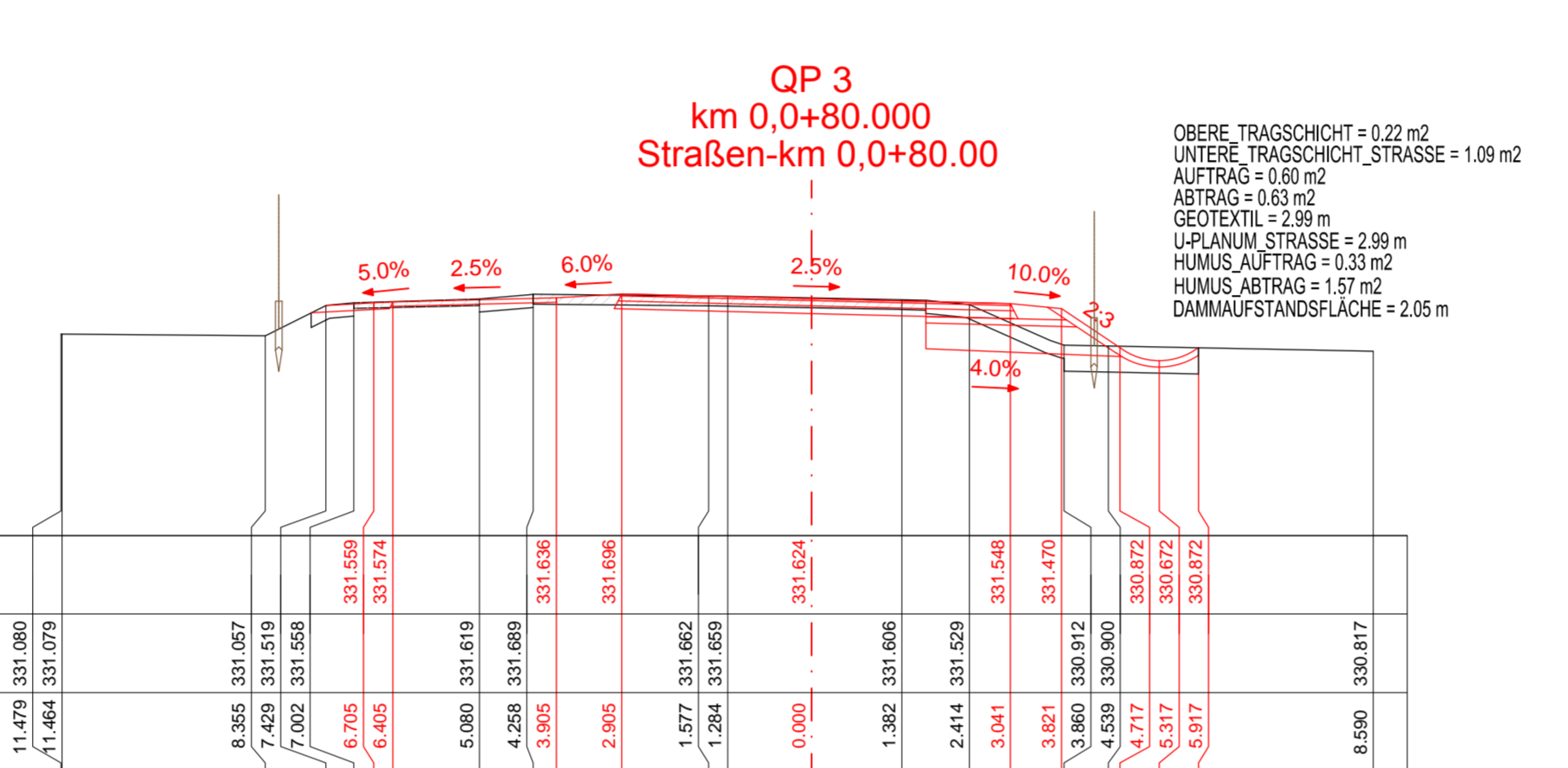
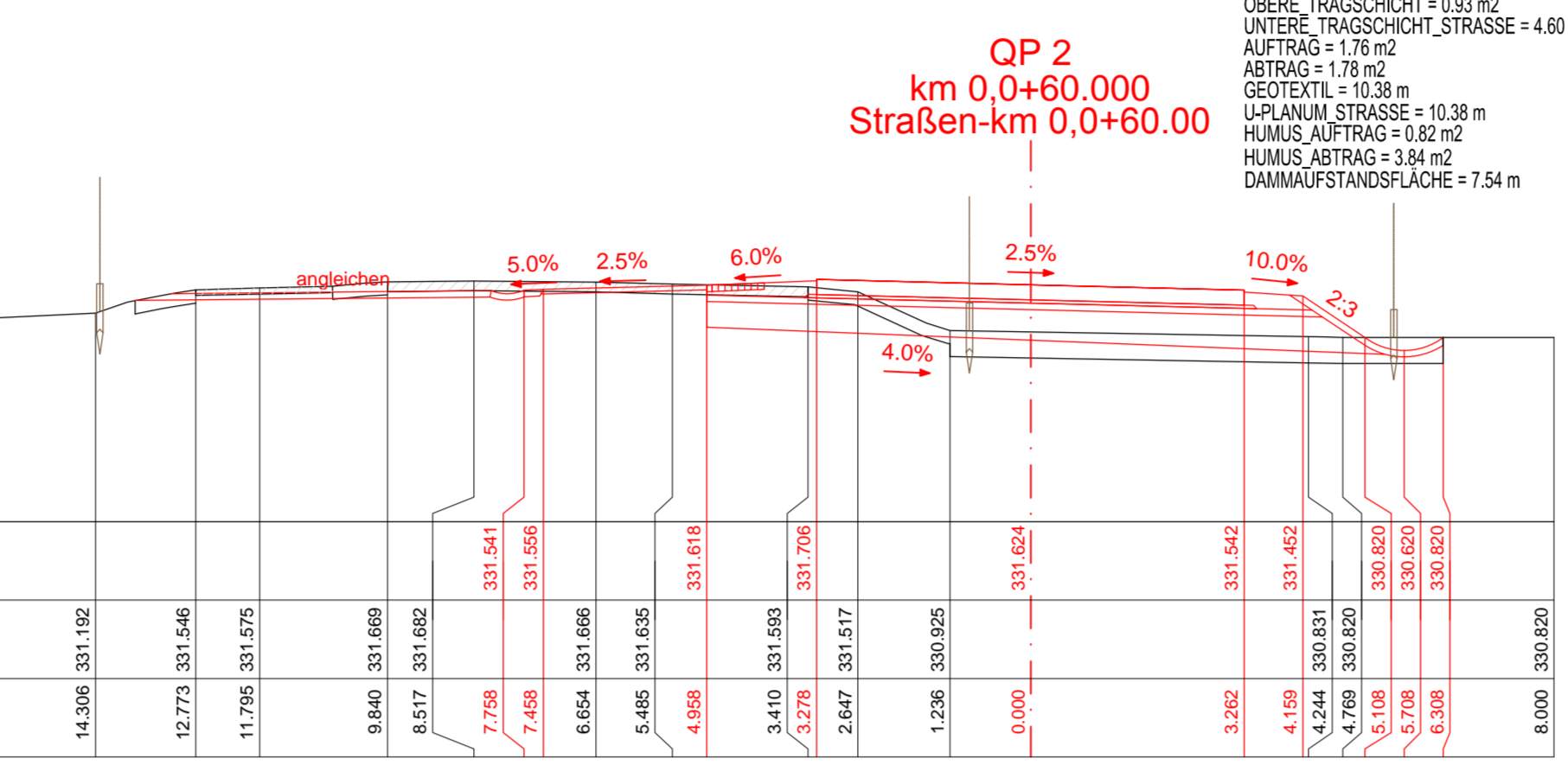
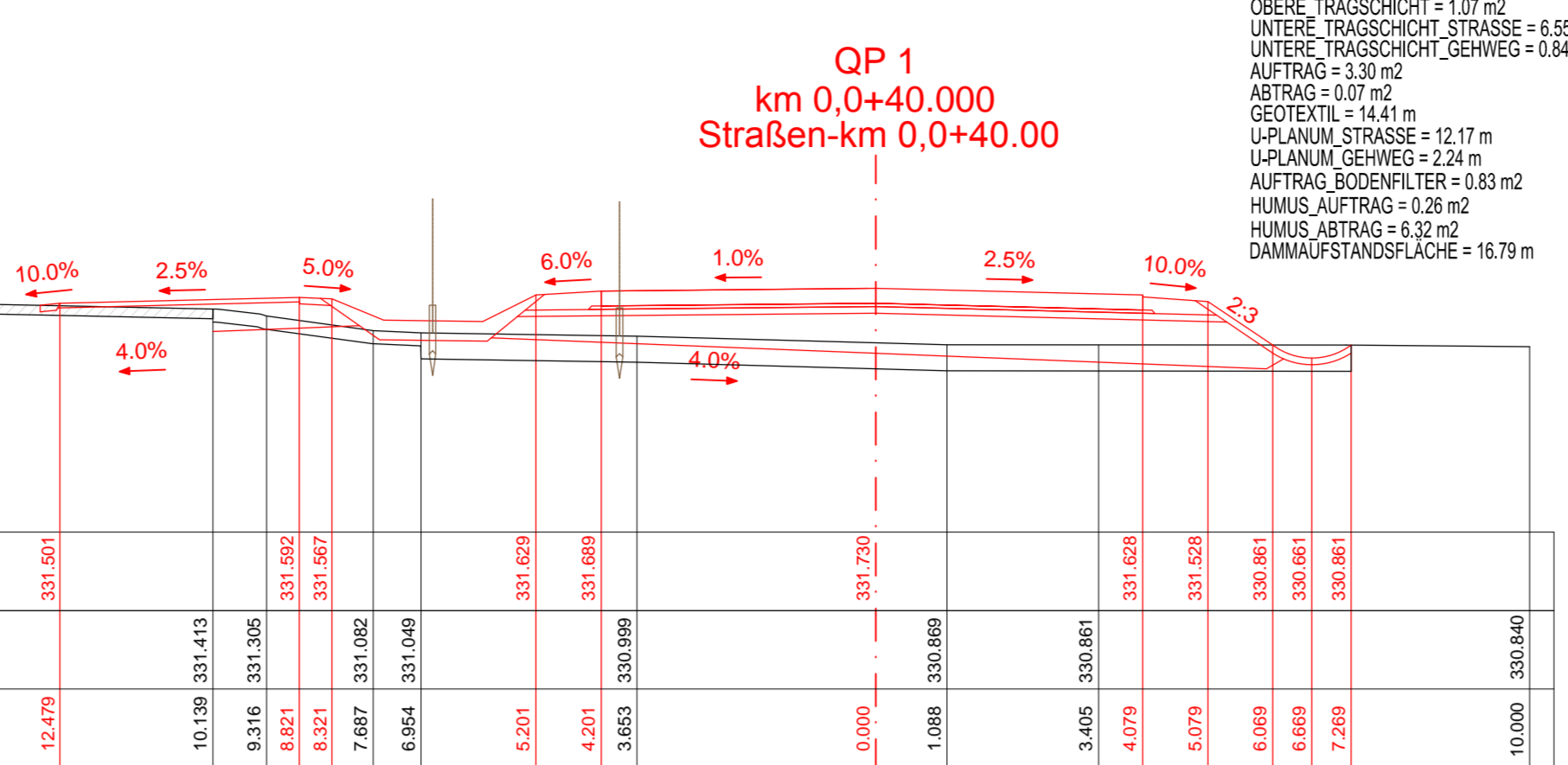


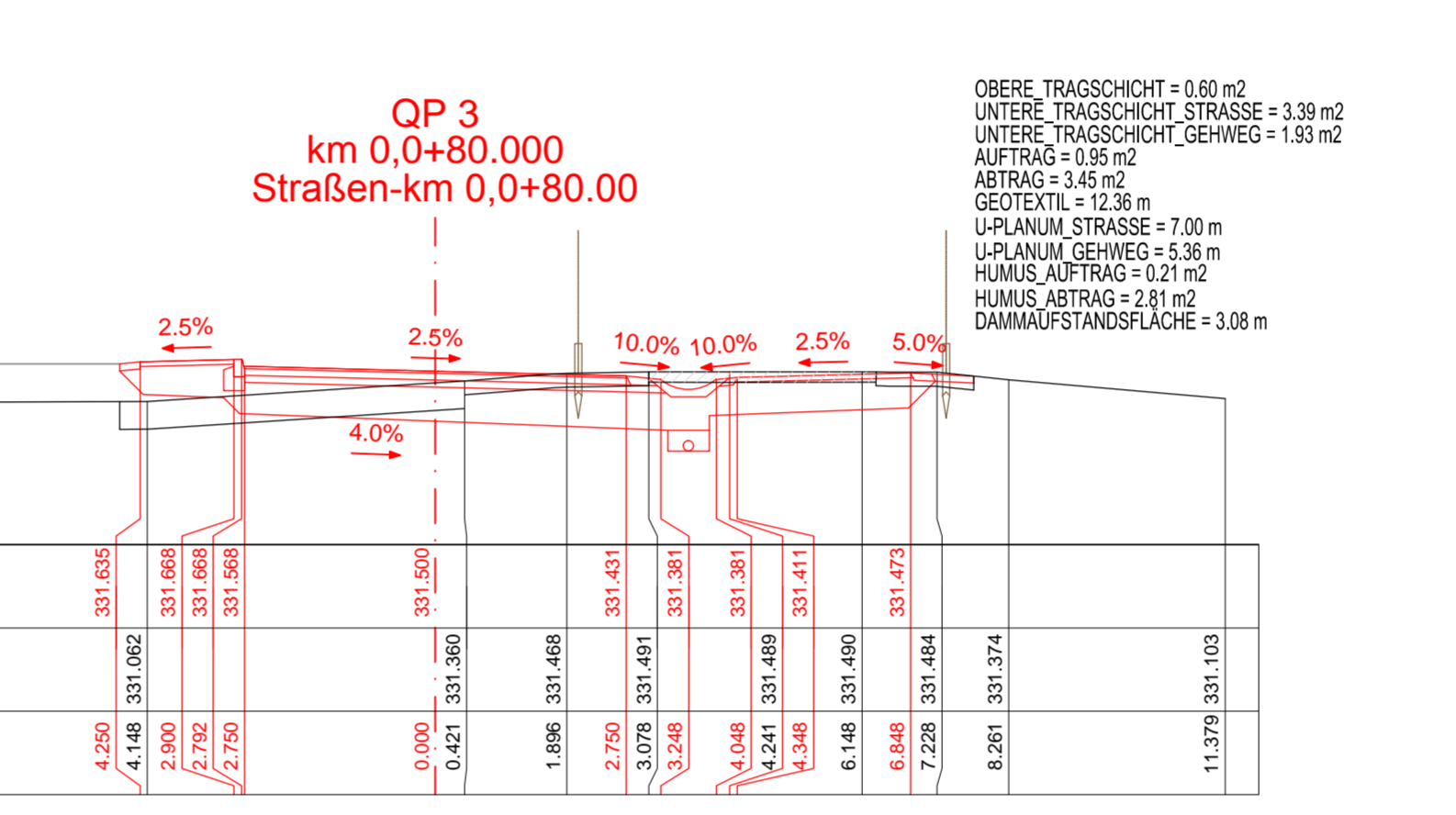
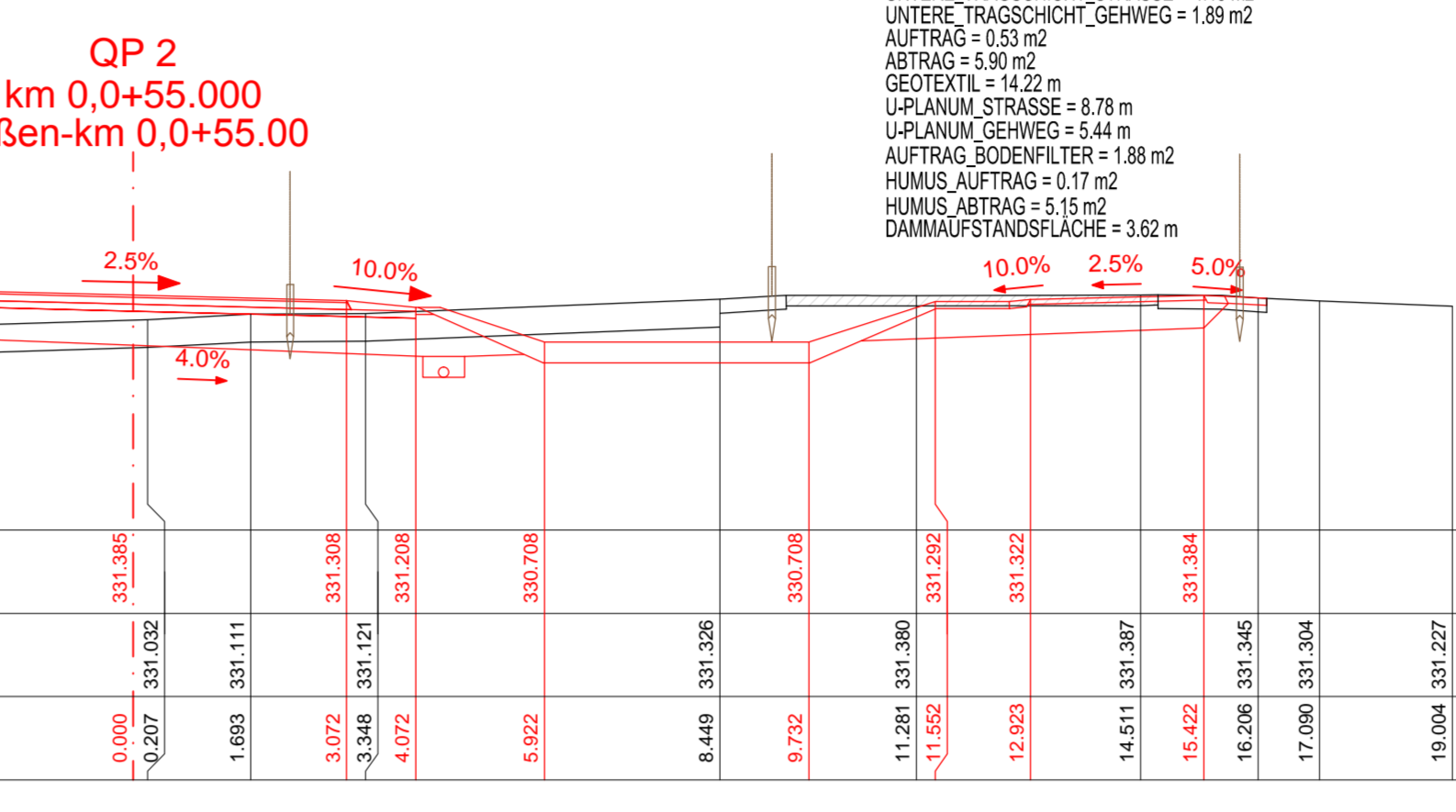
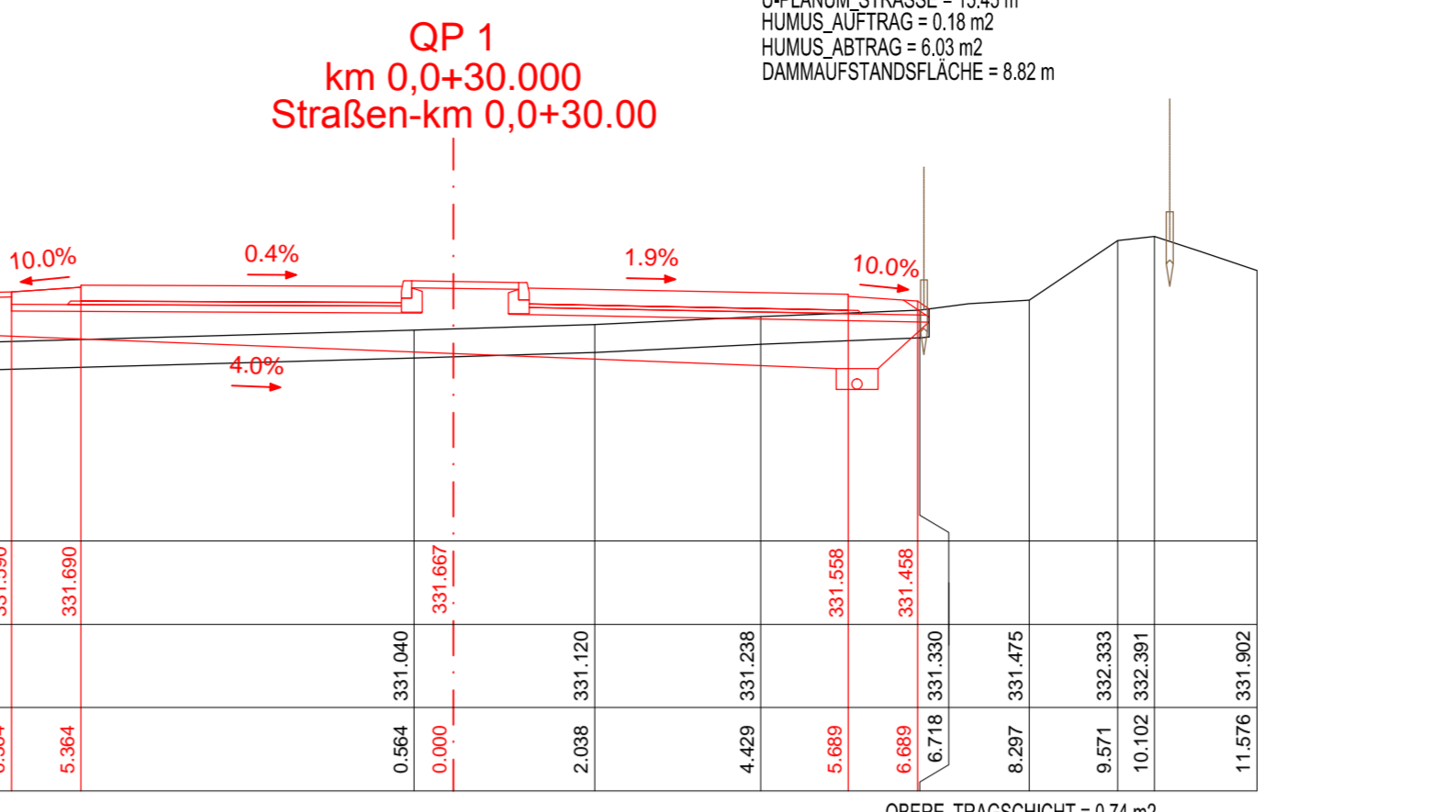
**Querprofile L373 Bierbaumerstraße, Ast Zettingl**



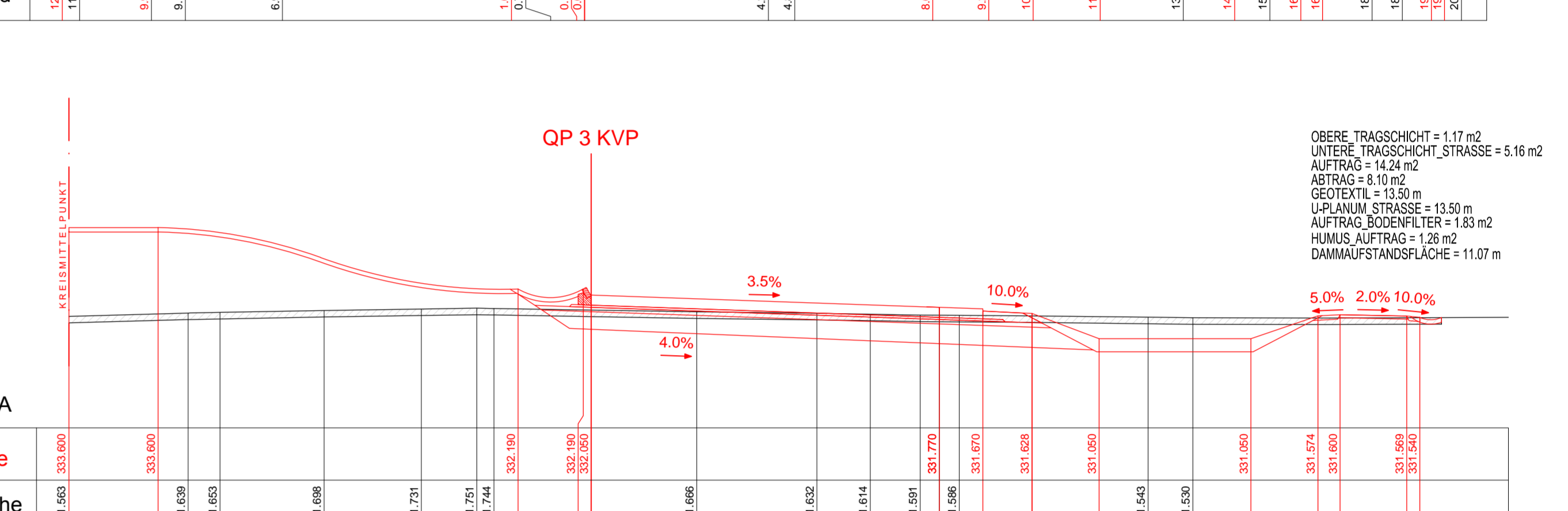
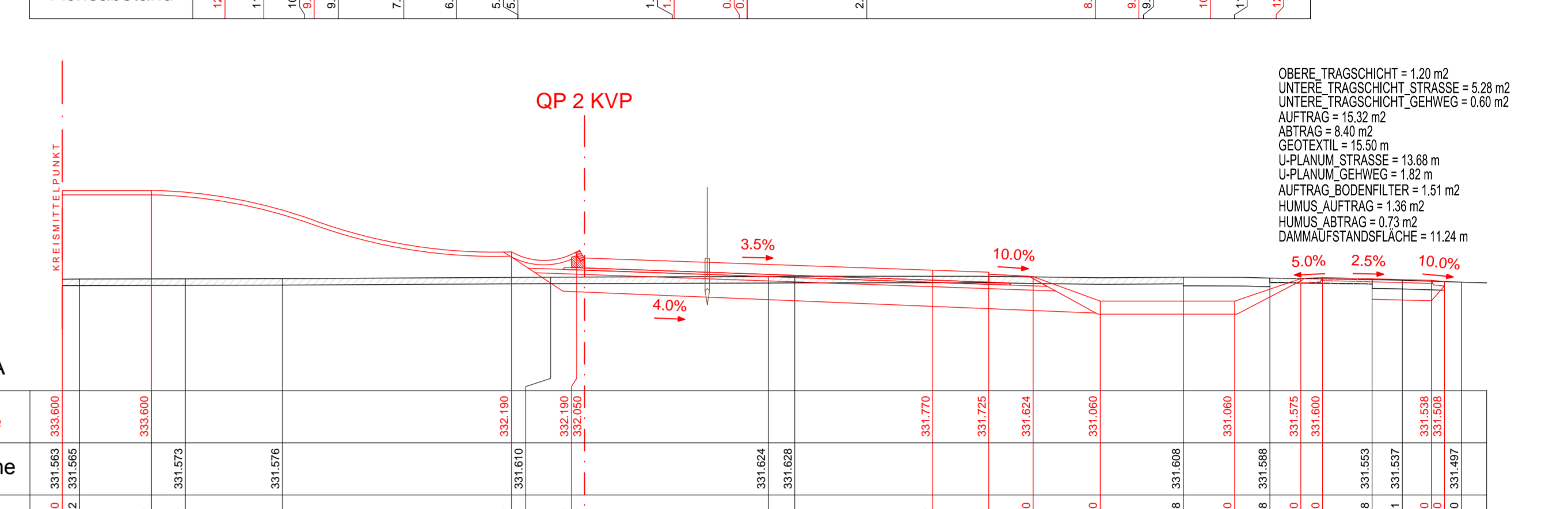
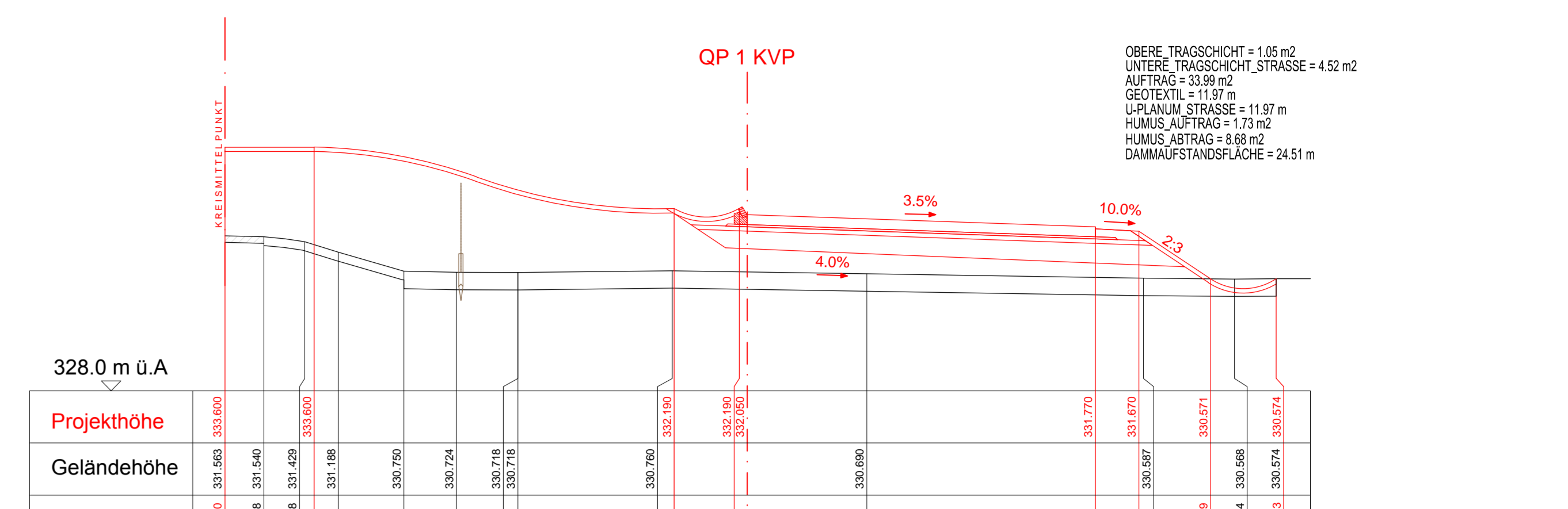
**Querprofile L397 Gradenfelderstraße, Ast A9**




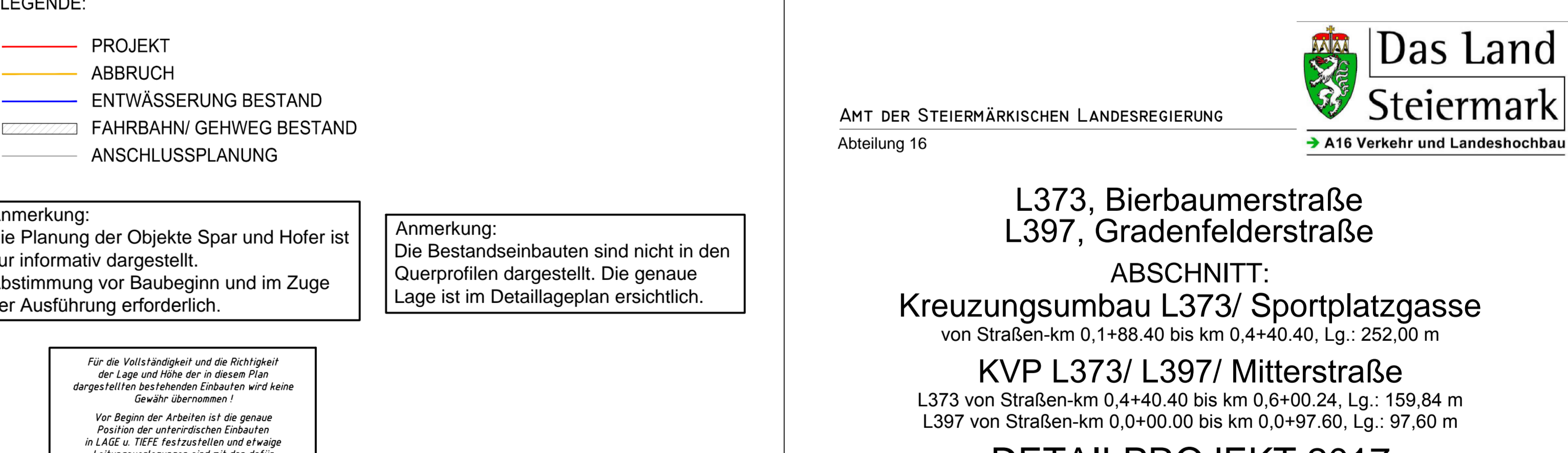
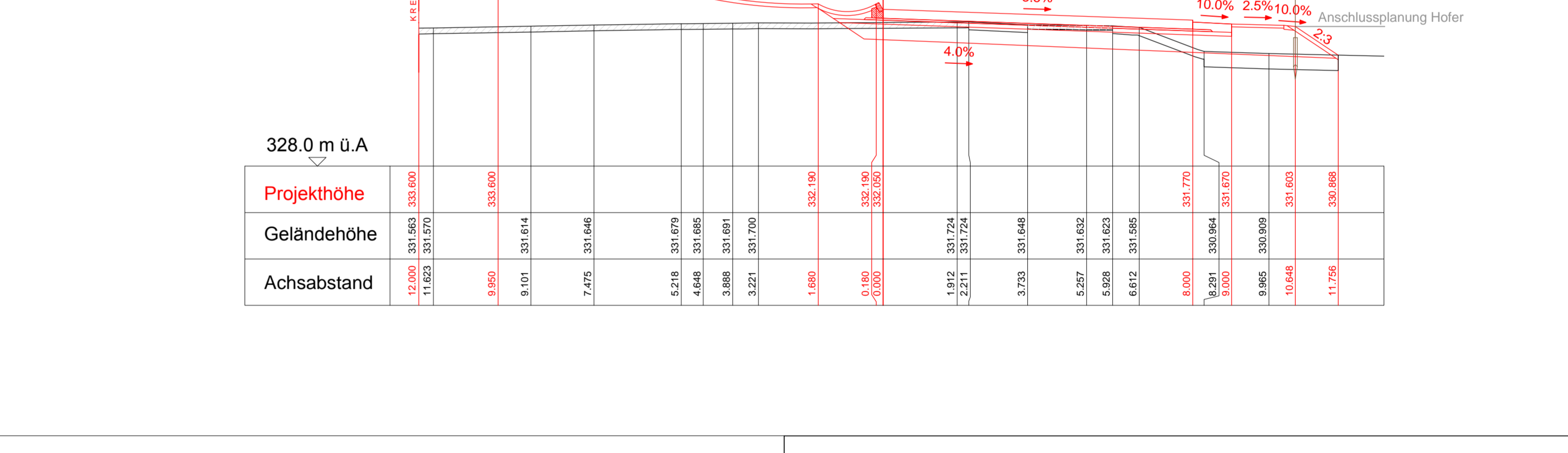
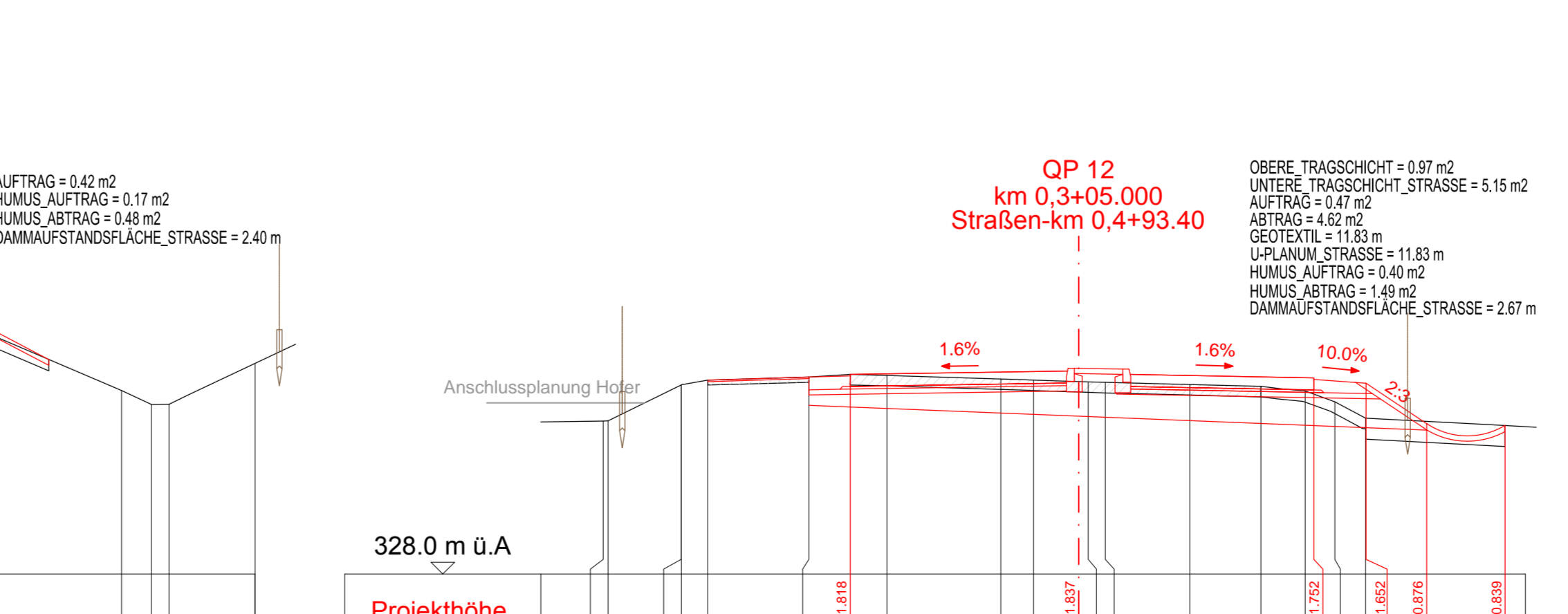
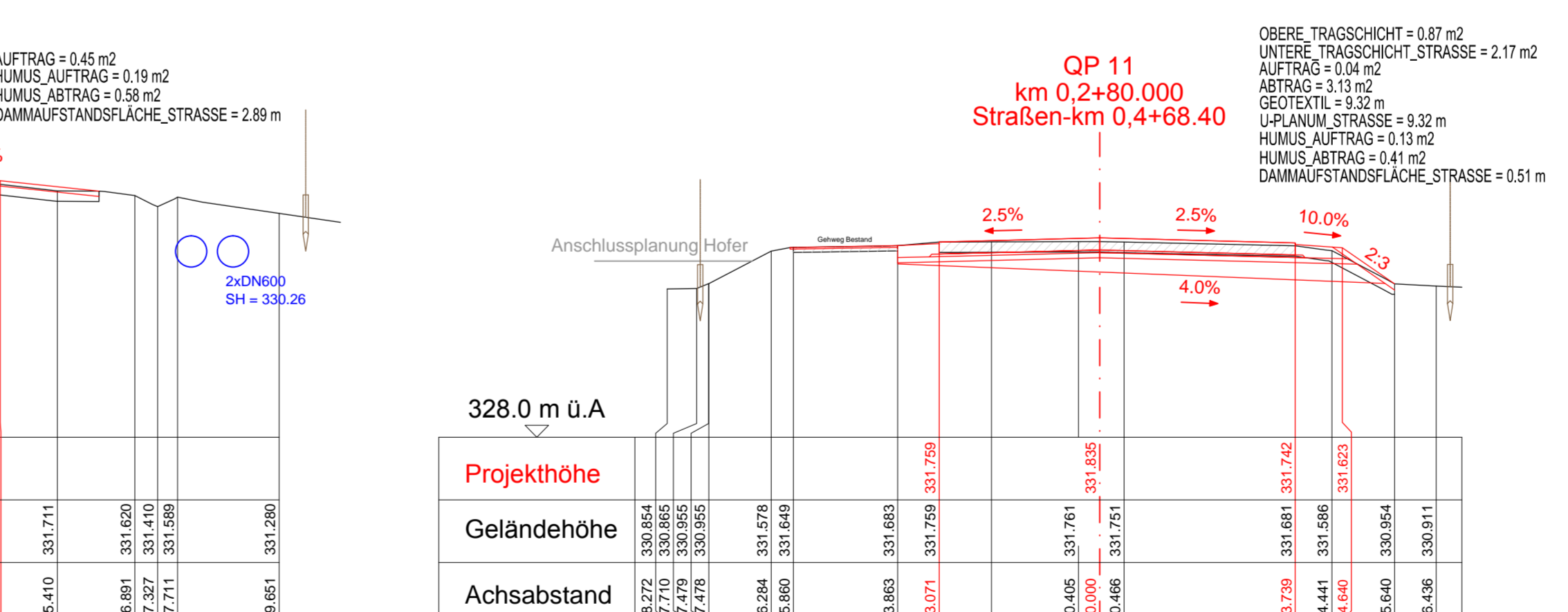
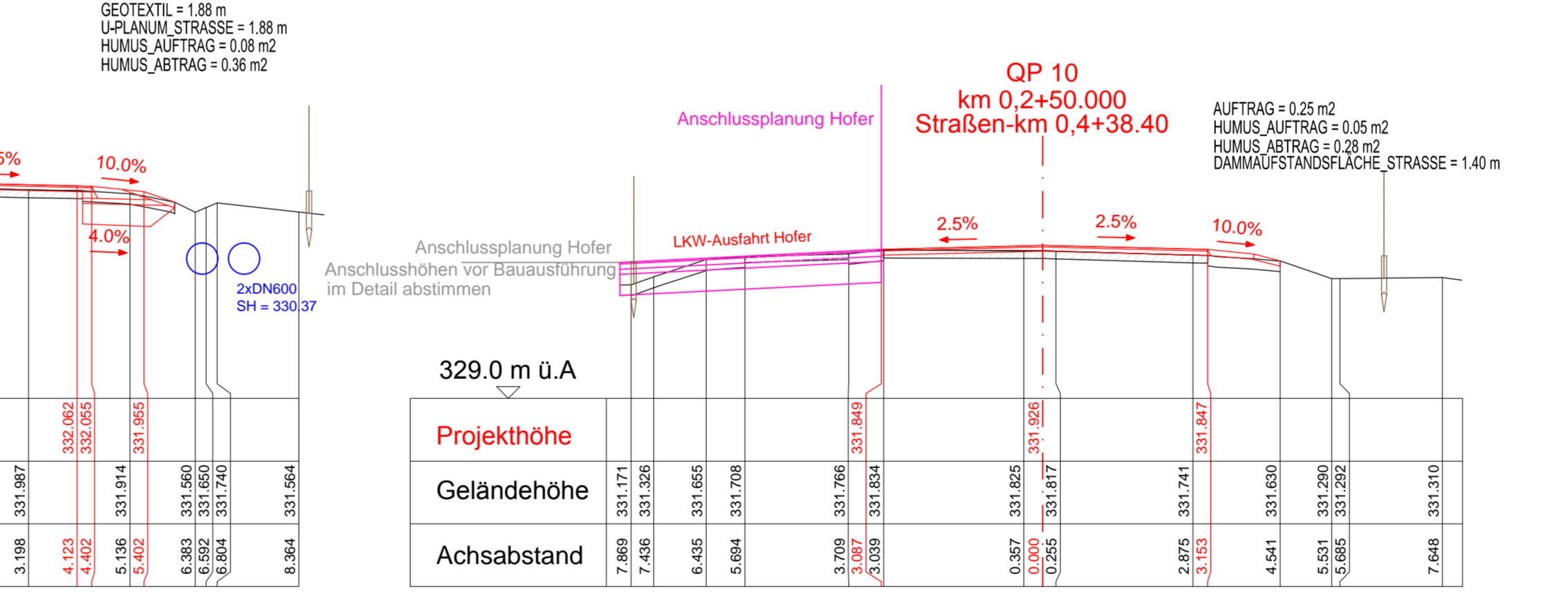
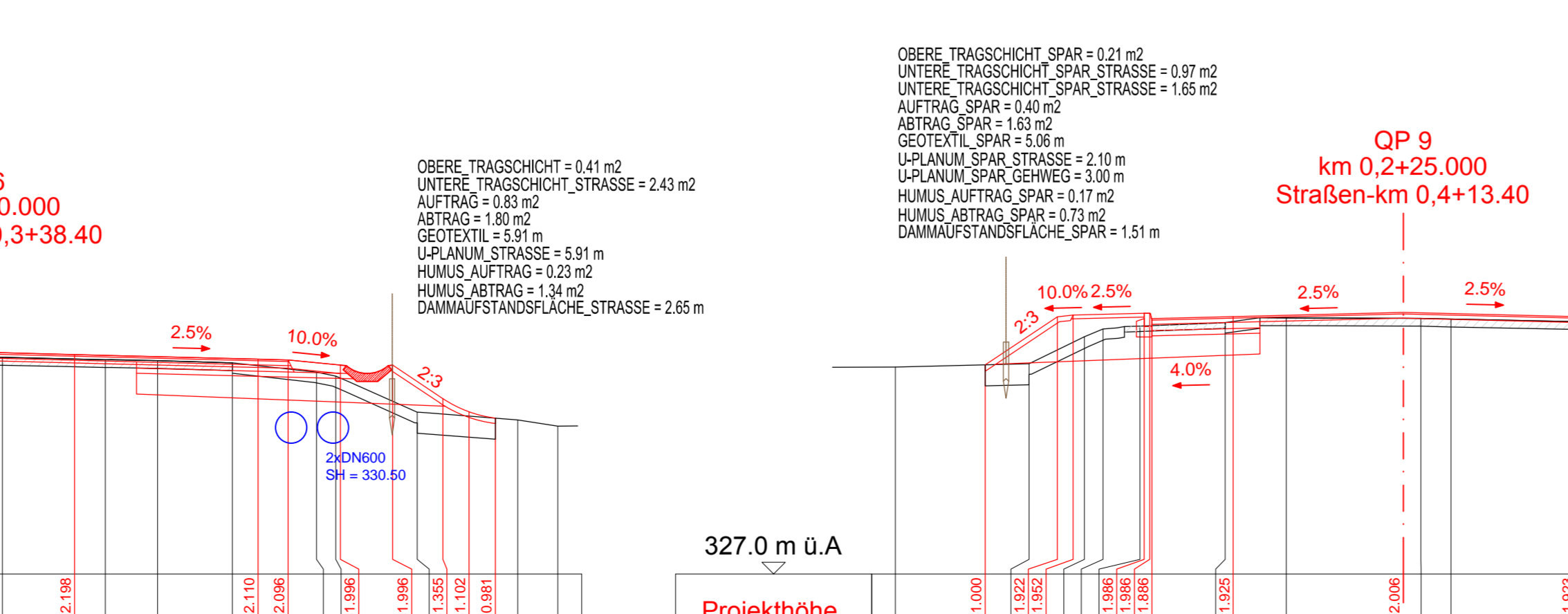
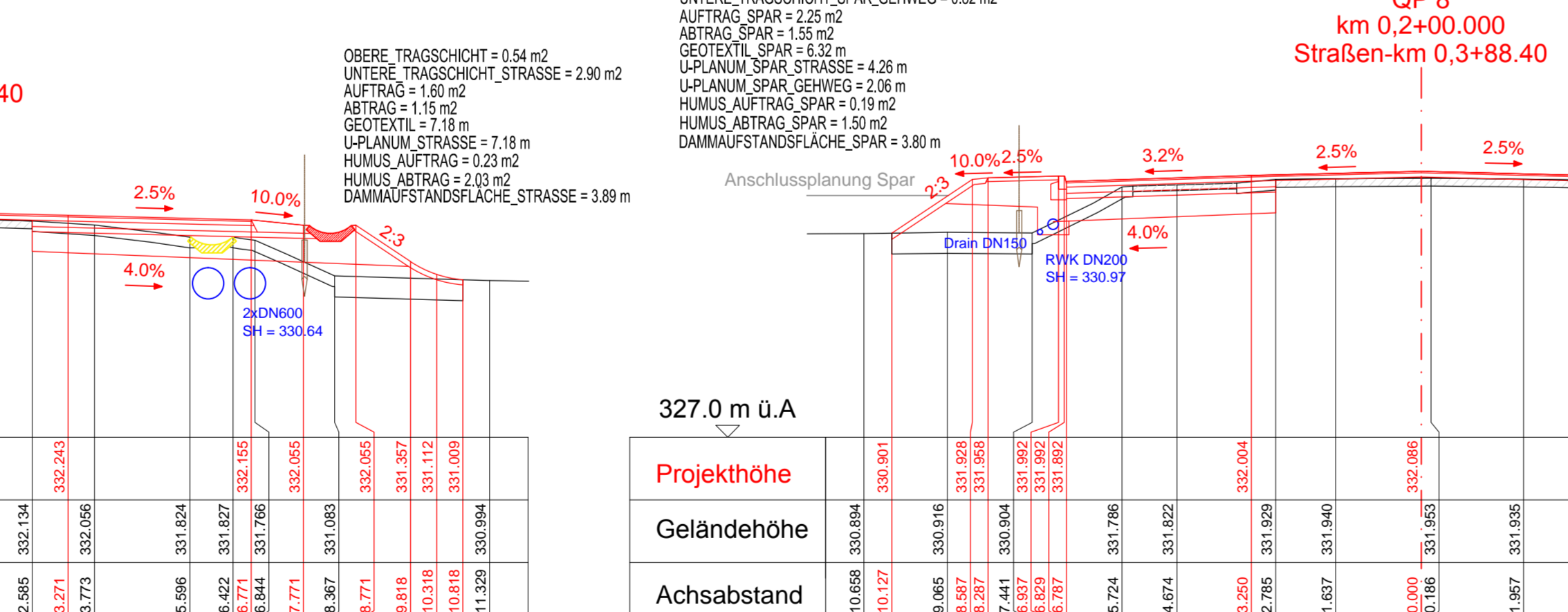
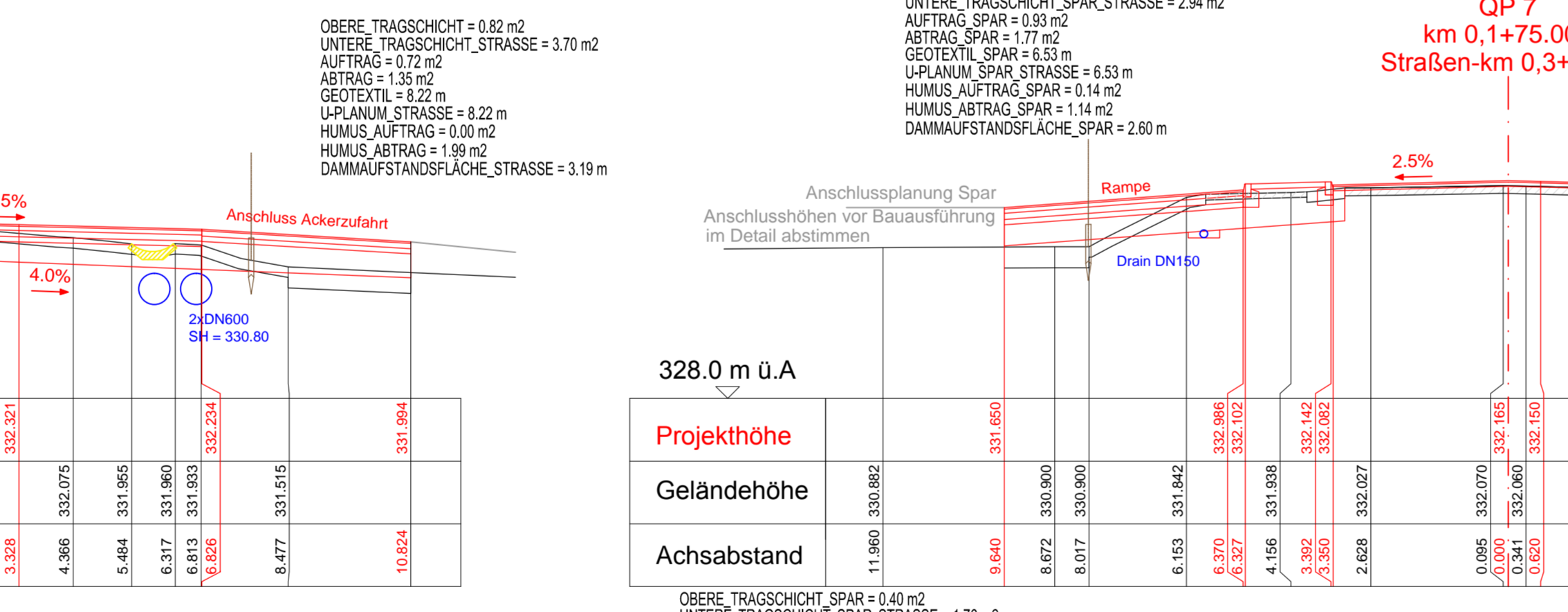

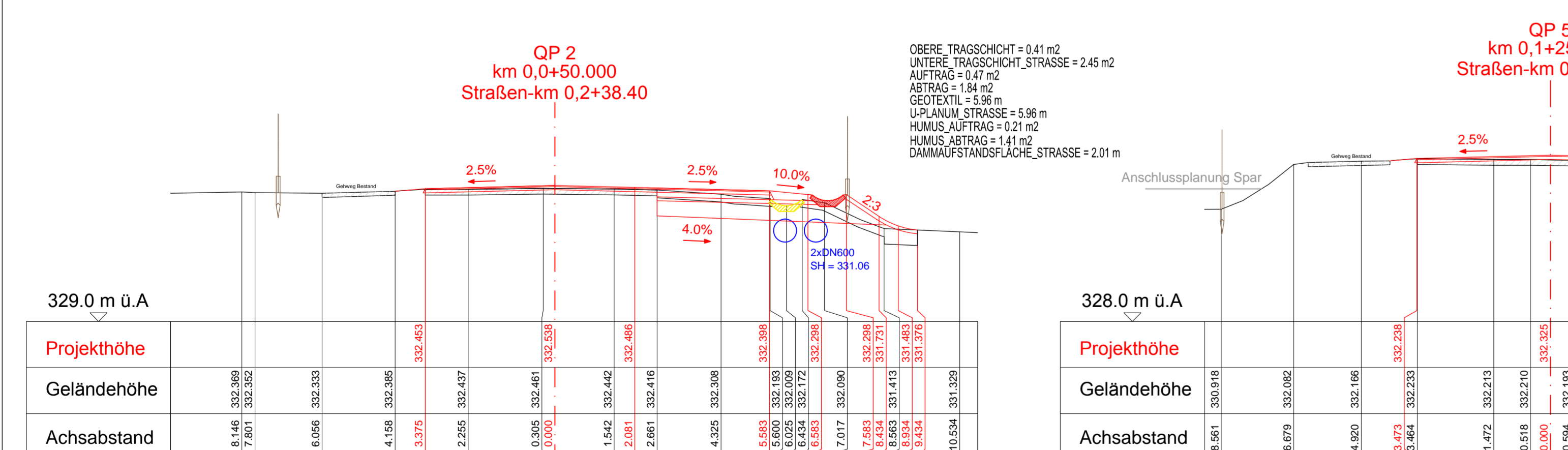
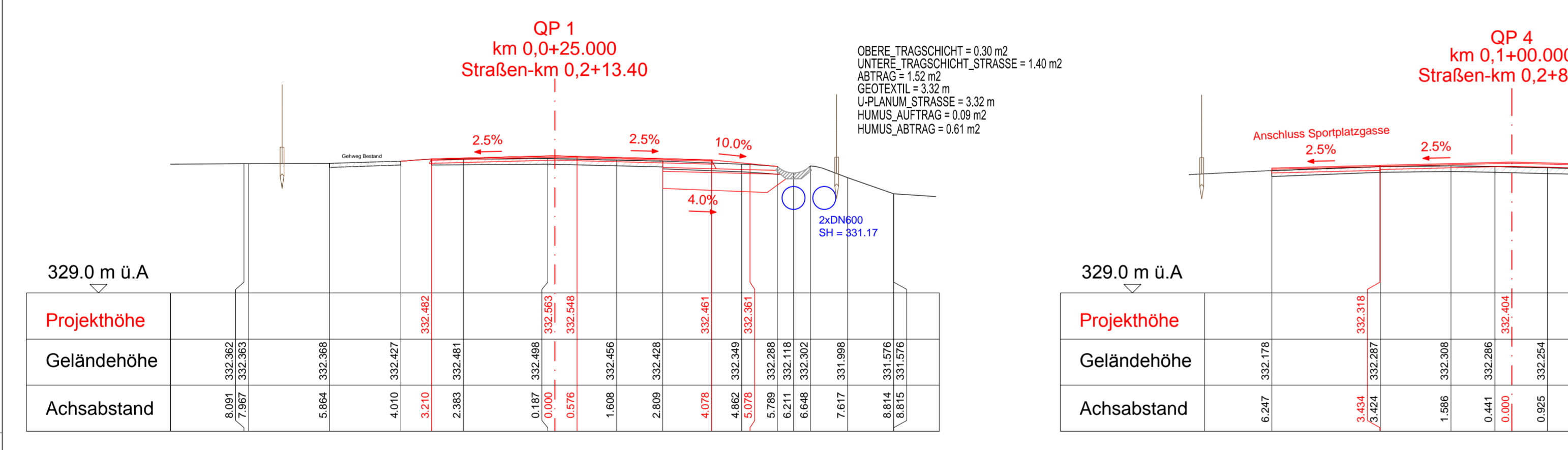
**Querprofile Ast Mitterstraße**



**Querprofile KVP L373/ L397/ Mitterstraße**



**Querprofile Kreuzungsbau L373 Bierbaumerstraße/ Sportplatzgasse**



**LEGENDE:**  
 — PROJEKT  
 — ABRUCH  
 — ENTWASSERUNG BESTAND  
 — FAHRBAHN/ GEHWEG BESTAND  
 — ANSCHLUSSPLANUNG

**Anmerkung:** Die Planung der Objekte Spar und Hofer ist nur informativ dargestellt. Abstimmung vor Baubeginn und im Zuge der Ausführung erforderlich.

**Anmerkung:** Die Bestandsbauten sind nicht in den Querprofilen dargestellt. Die genaue Lage ist im Detaillage ersichtlich.

Für die Verantwortung und die Richtigkeit der Lage und Höhe der in diesen Plan dargestellten Bestandsbauten wird keine Gewähr übernommen.  
 Für Fragen über Abwärtung der genauen Position der unterzeichneten Entwässerung im LAGE- und/ oder Entwässerungsplan sind die entsprechenden Unterlagen zu konsultieren.  
 Besondere Rücksichtnahme bei Vorvermögen sind im anliegenden Bericht zu verhalten.

**Das Land Steiermark**  
 AMT DER STEIERMÄRKISCHEN LANDESREGIERUNG  
 Abteilung 16  
 A16 Verkehr und Landeshochbau

**L373, Bierbaumerstraße L397, Gradenfelderstraße**  
**ABSCHNITT:**  
**Kreuzungsbau L373/ Sportplatzgasse**  
 von Straßen-km 0,1488 40 bis km 0,4+40,4. Lg.: 252,00 m  
**KVP L373/ L397/ Mitterstraße**  
 L373 von Straßen-km 0,4+40 40 bis km 0,6+00,24. Lg.: 159,84 m  
 L397 von Straßen-km 0,0+00 00 bis km 0,0+97,60. Lg.: 97,60 m  
**DETAILPROJEKT 2017**  
 Baubereich: Städtischer Zentralraum  
 Pol/Bezirk: Graz-Umgebung  
 Marktgemeinde: Premstätten  
**Querprofile**  
**M 1:100**

**GELÄNDEAUFNAHME PLANUNG**  
**TDC ZT - GMBH**  
 GRAZPLATZ 2, 8010 GRAZ  
 TEL: 0316 880000 FAX: 0316 880000  
 HAARFELDBASSE 208, 1140 UNTERWIESENBRUNNEN  
 TEL: 01 261888 FAX: 01 261888  
 E-MAIL: office@tdc-zt.com  
 WWW: www.tdc-zt.com  
 Datum: 16.06.2017  
 Projektvertragsnr.: Grad. des: PLANZEICHEN: ABT16-12866/2017-3  
 Land Steiermark Projektileiter: SAP- Nummer  
 Abteilung 16 Ref.: Straßenvorstruktur Bestand Schemplergasse 7, 8010 GRAZ (Ing. Wilhelm März) VS.L373\_170.2.01  
 Ausfertigung: A B C D E F G H J K Einlage: 6  
 Genehmigungsvermerk: